



Федеральная служба государственной регистрации, кадастра и картографии
полное наименование органа регистрации прав



Выписка из Единого государственного реестра недвижимости об основных характеристиках и зарегистрированных правах на объект недвижимости

Сведения об основных характеристиках объекта недвижимости

На основании запроса от 16.10.2024, поступившего на рассмотрение 16.10.2024, сообщаем, что согласно записям Единого государственного реестра недвижимости:

Здание				Раздел 1 Лист 1
вид объекта недвижимости				
Лист № 1 раздела 1	Всего листов раздела 1: 1	Всего разделов: 3	Всего листов выписки: 4	
16.10.2024г. № КУВИ-001/2024-255472176				
Кадастровый номер:	50:24:0040680:260			
Номер кадастрового квартала:	50:24:0040680			
Дата присвоения кадастрового номера:	29.07.2012			
Ранее присвоенный государственный учетный номер:	Инвентарный номер 193:060-8873/47; Инвентарный номер 60-8873/47; Условный номер 50:24:08:01015:001			
Местоположение:	Московская область, Орехово-Зуевский район, сельское поселение Давыдовское, снт. Монтажник, д.47			
Площадь, м2:	101.3			
Назначение:	Жилое			
Наименование:	Жилое строение-садовый дом			
Количество этажей, в том числе подземных этажей:	,, в том числе подземных 0			
Год ввода в эксплуатацию по завершении строительства:	данные отсутствуют			
Год завершения строительства:	данные отсутствуют			
Кадастровая стоимость, руб:	1507384.64			
Кадастровые номера иных объектов недвижимости, в пределах которых расположен объект недвижимости:	50:24:0040681:7			
Кадастровые номера помещений, машино-мест, расположенных в здании или сооружении:	50:24:0040680:344			
Виды разрешенного использования:	данные отсутствуют			
Статус записи об объекте недвижимости:	Сведения об объекте недвижимости имеют статус "актуальные, ранее учтенные"			
Особые отметки:	Сведения, необходимые для заполнения раздела: 5 - План расположения помещения, машино-места на этаже (плане этажа), отсутствуют.			
Получатель выписки:	Конкина Надежда Михайловна			



ДОКУМЕНТ ПОДПИСАН
ЭЛЕКТРОННОЙ ПОДПИСЬЮ

Сертификат: 009F0BDC181A023B64597F1E2579BEFB50
Владелец: ФЕДЕРАЛЬНАЯ СЛУЖБА ГОСУДАРСТВЕННОЙ
РЕГИСТРАЦИИ, КАДАСТРА И КАРТОГРАФИИ
Действителен: с 02.08.2024 по 26.10.2025

полное наименование должности

инициалы, фамилия



Выписка из Единого государственного реестра недвижимости об основных характеристиках и зарегистрированных правах на объект недвижимости

Раздел 2 Лист 2

Выписка из Единого государственного реестра недвижимости об основных характеристиках и зарегистрированных правах на объект недвижимости
Сведения о зарегистрированных правах

Здание			
вид объекта недвижимости			
Лист № 1 раздела 2	Всего листов раздела 2: 2	Всего разделов: 3	Всего листов выписки: 4
16.10.2024г. № КУВИ-001/2024-255472176			
Кадастровый номер:		50:24:0040680:260	

1	Правообладатель (правообладатели):	1.1	Конкина Надежда Михайловна, 31.03.1940, с.Кутузово Подольского района Московской области, Российская Федерация, СНИЛС 022-884-043 44 Паспорт гражданина Российской Федерации серия 45 08 №121935, выдан 27.09.2005, ОВД района Вешняки города Москвы
	Сведения о возможности предоставления третьим лицам персональных данных физического лица:	1.1.1	данные отсутствуют
2	Вид, номер, дата и время государственной регистрации права:	2.1	Собственность 50-50-62/098/2014-294 14.11.2014 00:00:00
3	Документы-основания	3.1	Договор купли-продажи доли земельного участка и доли садового дома, выдан 30.10.2014 Решение Перовского районного суда г.Москвы, выдан 04.06.2013 Апелляционное определение, № 11-32724, выдан 12.12.2013
4	Сведения об осуществлении государственной регистрации сделки, права, ограничения права без необходимого в силу закона согласия третьего лица, органа:	4.1	данные отсутствуют
5	Ограничение прав и обременение объекта недвижимости:	не зарегистрировано	

Здание		
вид объекта недвижимости		
Лист № 2 раздела 2	Всего листов раздела 2: 2	Всего разделов: 3
16.10.2024г. № КУВИ-001/2024-255472176		Всего листов выписки: 4
Кадастровый номер:	50:24:0040680:260	
6	Заявленные в судебном порядке права требования:	данные отсутствуют
7	Сведения о возражении в отношении зарегистрированного права:	данные отсутствуют
8	Сведения о возможности предоставления третьим лицам персональных данных физического лица	данные отсутствуют
9	Сведения о наличии решения об изъятии объекта недвижимости для государственных и муниципальных нужд:	данные отсутствуют
10	Сведения о невозможности государственной регистрации без личного участия правообладателя или его законного представителя:	данные отсутствуют
11	Правопритязания и сведения о наличии поступивших, но не рассмотренных заявлений о проведении государственной регистрации права (перехода, прекращения права), ограничения права или обременения объекта недвижимости, сделки в отношении объекта недвижимости:	отсутствуют



ДОКУМЕНТ ПОДПИСАН
ЭЛЕКТРОННОЙ ПОДПИСЬЮ


Сертификат: 009F0BDC181A023B64597F1E2579BEFB50

Владелец: ФЕДЕРАЛЬНАЯ СЛУЖБА ГОСУДАРСТВЕННОЙ


инициалы, фамилия

Выписка из Единого государственного реестра недвижимости об основных характеристиках и зарегистрированных правах на объект недвижимости
Описание местоположения объекта недвижимости

Здание			
вид объекта недвижимости			
Лист № 1 раздела 4	Всего листов раздела 4: 1	Всего разделов: 3	Всего листов выписки: 4
16.10.2024г. № КУВИ-001/2024-255472176		50:24:0040680:260	
Кадастровый номер:			



Масштаб 1:200	Условные обозначения:		
---------------	-----------------------	--	--

полное наименование должности	 ДОКУМЕНТ ПОДПИСАН ЭЛЕКТРОННОЙ ПОДПИСЬЮ Сертификат: 009F0BDC181A023B64597F1E2579BEFB50 Владелец: ФЕДЕРАЛЬНАЯ СЛУЖБА ГОСУДАРСТВЕННОЙ РЕГИСТРАЦИИ, КАДАСТРА И КАРТОГРАФИИ Действителен: с 02.08.2024 по 26.10.2025	инициалы, фамилия
-------------------------------	---	-------------------

Выдано

Дата и время выдачи
Уполномоченный
сотрудник МФЦ



Сахнинова В.М.




Выписка из Единого государственного реестра недвижимости об основных характеристиках и зарегистрированных правах на объект недвижимости

Сведения об основных характеристиках объекта недвижимости

На основании запроса от 16.10.2024, поступившего на рассмотрение 16.10.2024, сообщаем, что согласно записям Единого государственного реестра недвижимости:

Раздел 1 Лист 1


Земельный участок			
вид объекта недвижимости			
Лист № 1 раздела 1	Всего листов раздела 1: 1	Всего разделов: 3	Всего листов выписки: 4
16.10.2024г. № КУВИ-001/2024-255467555			
Кадастровый номер:		50:24:0040681:7	
Номер кадастрового квартала:	50:24:0040681		
Дата присвоения кадастрового номера:	01.10.2001		
Ранее присвоенный государственный учетный номер:	Кадастровый номер 50:24:040681:0007; Условный номер 50:24:08:01015; 50:24:040681:0007		
Местоположение:	Местоположение установлено относительно ориентира, расположенного в границах участка. Почтовый адрес ориентира: обл. Московская, р-н Орехово-Зуевский, сдт "Монтажник", севернее д. Яковлевская, участок 47.		
Площадь, м2:	500 +/- 8		
Кадастровая стоимость, руб:	212045		
Кадастровые номера расположенных в пределах земельного участка объектов недвижимости:	50:24:0040680:260		
Категория земель:	Земли сельскохозяйственного назначения		
Виды разрешенного использования:	Для ведения садоводства		
Статус записи об объекте недвижимости:	Сведения об объекте недвижимости имеют статус "актуальные, ранее учтенные"		
Особые отметки:	данные отсутствуют		
Получатель выписки:	Конкина Надежда Михайловна		

полное наименование должности	 ДОКУМЕНТ ПОДПИСАН ЭЛЕКТРОННОЙ ПОДПИСЬЮ Сертификат 009F0BDC181A023B64597F1E2579BEFBS0 Владелец ФЕДЕРАЛЬНАЯ СЛУЖБА ГОСУДАРСТВЕННОЙ РЕГИСТРАЦИИ, КАДАСТРА И КАРТОГРАФИИ Действителен с 02.08.2024 по 26.10.2025	инициалы, фамилия


Выписка из Единого государственного реестра недвижимости об основных характеристиках и зарегистрированных правах на объект недвижимости
Сведения о зарегистрированных правах

Земельный участок			
вид объекта недвижимости			
Лист № 1 раздела 2	Всего листов раздела 2: 2	Всего разделов: 3	Всего листов выписки: 4
16.10.2024г. № КУВИ-001/2024-255467555			
Кадастровый номер:		50:24:0040681:7	

1	Правообладатель (правообладатели):	1.1	Конкина Надежда Михайловна, 31.03.1940, с.Кутузово Подольского района Московской области, Российская Федерация, СНИЛС 022-884-043 44 Паспорт гражданина Российской Федерации серия 45 08 №121935, выдан 27.09.2005, ОВД района Вешняки города Москвы
	Сведения о возможности предоставления третьим лицам персональных данных физического лица:	1.1.1	данные отсутствуют
2	Вид, номер, дата и время государственной регистрации права:	2.1	Собственность 50-50-62/098/2014-295 14.11.2014 00:00:00
3	Документы-основания	3.1	Договор купли-продажи доли земельного участка и доли садового дома, выдан 30.10.2014 Решение суда, выдан 04.06.2013 Апелляционное определение, № 11-32724, выдан 12.12.2013
4	Сведения об осуществлении государственной регистрации сделки, права, ограничения права без необходимого в силу закона согласия третьего лица, органа:	4.1	данные отсутствуют
5	Ограничение прав и обременение объекта недвижимости:	не зарегистрировано	

полное наименование должности	 <p>ДОКУМЕНТ ПОДПИСАН ЭЛЕКТРОННОЙ ПОДПИСЬЮ</p> <p>Сертификат: 009F0BDC181A023B64597F1E2579BEFB50 Владелец: ФЕДЕРАЛЬНАЯ СЛУЖБА ГОСУДАРСТВЕННОЙ РЕГИСТРАЦИИ, КАДАСТРА И КАРТОГРАФИИ Действителен с 02.08.2024 по 26.10.2025</p>	инициалы, фамилия


Земельный участок	
вид объекта недвижимости	
Лист № 2 раздела 2	Всего листов раздела 2: 2
Всего разделов: 3	
Всего листов выписки: 4	
16.10.2024г. № КУВИ-001/2024-255467555	
Кадастровый номер:	50:24:0040681:7
6	Заявленные в судебном порядке права требования: данные отсутствуют
7	Сведения о возражении в отношении зарегистрированного права: данные отсутствуют
8	Сведения о возможности предоставления третьим лицам персональных данных физического лица: данные отсутствуют
9	Сведения о наличии решения об изъятии объекта недвижимости для государственных и муниципальных нужд: данные отсутствуют
10	Сведения о невозможности государственной регистрации без личного участия правообладателя или его законного представителя: данные отсутствуют
11	Правопритязания и сведения о наличии поступивших, но не рассмотренных заявлений о проведении государственной регистрации права (перехода, прекращения права), ограничения права или обременения объекта недвижимости, сделки в отношении объекта недвижимости: отсутствуют
12	Сведения о невозможности государственной регистрации перехода, прекращения, ограничения права на земельный участок из земель сельскохозяйственного назначения: данные отсутствуют

полное наименование должности	 ДОКУМЕНТ ПОДПИСАН ЭЛЕКТРОННОЙ ПОДПИСЬЮ Сертификат 009F0BDC181A023B64597F1E2579BEFB50 Владелец ФЕДЕРАЛЬНАЯ СЛУЖБА ГОСУДАРСТВЕННОЙ РЕГИСТРАЦИИ КАДАСТРА И КАРТОГРАФИИ Действителен с 02.08.2024 по 26.10.2025	инициалы, фамилия


Описание местоположения земельного участка

Земельный участок			
вид объекта недвижимости			
Лист № 1 раздела 3	Всего листов раздела 3: 1	Всего разделов: 3	Всего листов выписки: 4
16.10.2024г. № КУВИ-001/2024-255467555			
Кадастровый номер:		50:24:0040681:7	

План (чертеж, схема) земельного участка



Масштаб 1:200 Условные обозначения:

полное наименование должности		ДОКУМЕНТ ПОДПИСАН ЭЛЕКТРОННОЙ ПОДПИСЬЮ	инициалы, фамилия
	Сертификат: 009F0BDC181A023B64597F1E2579BEFB50 Владелец: ФЕДЕРАЛЬНАЯ СЛУЖБА ГОСУДАРСТВЕННОЙ РЕГИСТРАЦИИ КАДАСТРА И КАРТОГРАФИИ Действителен с 02.08.2024 по 26.10.2025		

Выдано

Дата и время выдачи
Уполномоченный
сотрудник МФЦ

Физлицу БУ МФЦ города Москвы МФЦ района Вешняки
111288, город Москва, Вешнякская ул. 3Б

21.08.2014 8:04

Сахинова В.М.

